





**LEGENDA**



- CLASSI DI FATIBILITÀ:**
-  Classe 2
  -  Classe 4b
  -  Classe 4c
  -  Classe 4d

Vincoli di Polizia Idraulica:  
Voci Classi 4b e 4d

Area di salvaguardia delle captazioni ad uso idropotabile:  
D.L. 152/99, D.L. 258/00, D.G.R. 12693/03

 Area di tutela assoluta (raggio 10 m)

**AREE A PERICOLOSITÀ SISMICA LOCALE**

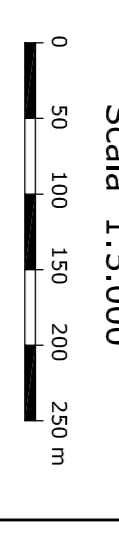
-  PSL Z2
-  PSL Z4a

Provincia di Cremona  
**COMUNE DI CORTE DE' FRATI**



**Individuazione del Reticolo Idrico  
Minore di competenza comunale  
(ai sensi della DGR 7-7868/2002 e s.m.i.)**

**TAV 3 Sud**  
Proposta di aggiornamento  
della Carta della Fatibilità  
Geologica per le azioni di piano  
27 giugno 2008



Dot. Geol. Giulio Mazzoleni

Dot. Geol. Davide Incerri



**CASTALIA** Studio Associato di Geologia del Territorio, Ingegneria Ambientale e Acustica  
Via San Diego, 4 - 24028 ROMANO DI LOMBARDIA (BG)  
Tel./fax 035/979572 - P. IVA e C.F. 0352470167